

CUMHURBAŞKANI KARARI

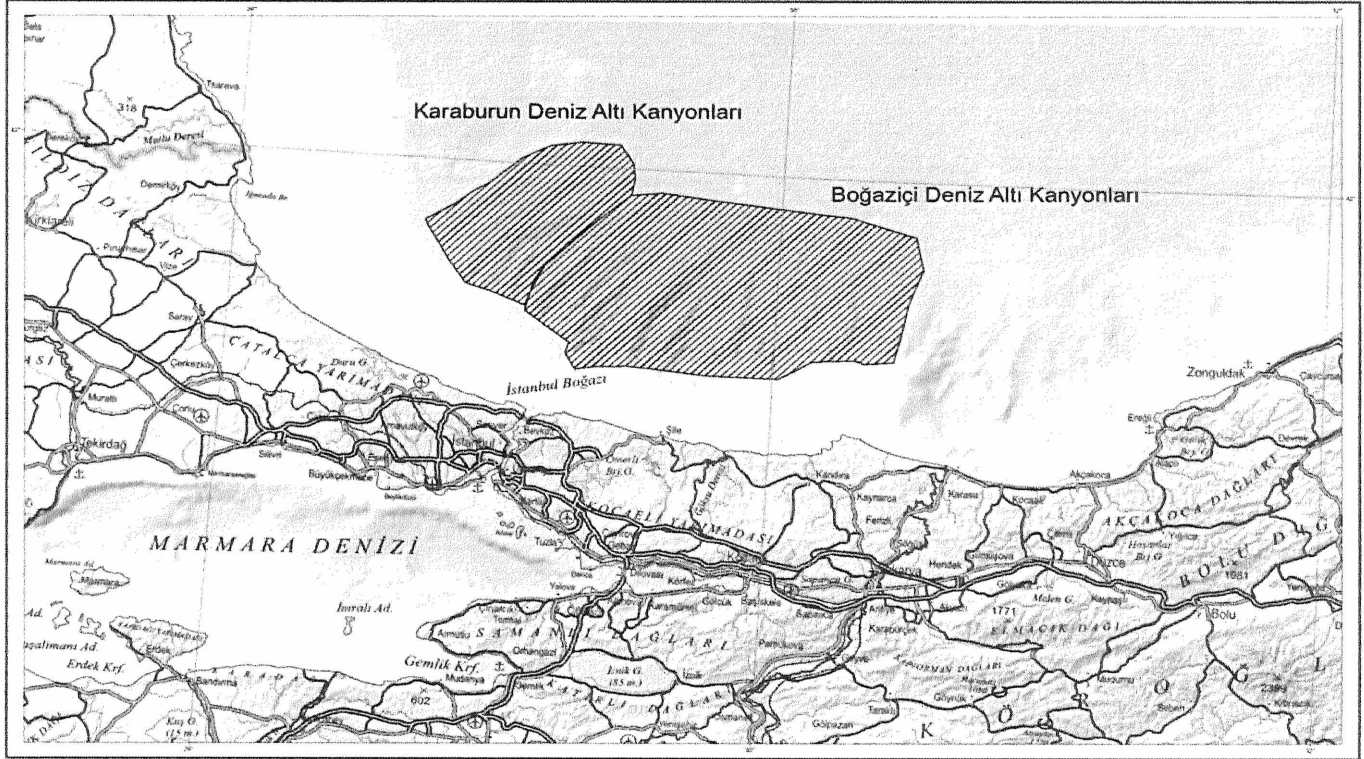
**Karar Sayısı: 6188**

Karadeniz, Marmara Denizi, Ege Denizi ve Akdeniz'de bulunan ve sınırları ekli haritalarda belirtilen deniz altı oluşumlarının adlarının aynı haritalarda gösterildiği şekilde tespit edilmesine, 5442 sayılı İl İdaresi Kanununun 2 nci maddesinin (B) bendi gereğince karar verilmiştir.

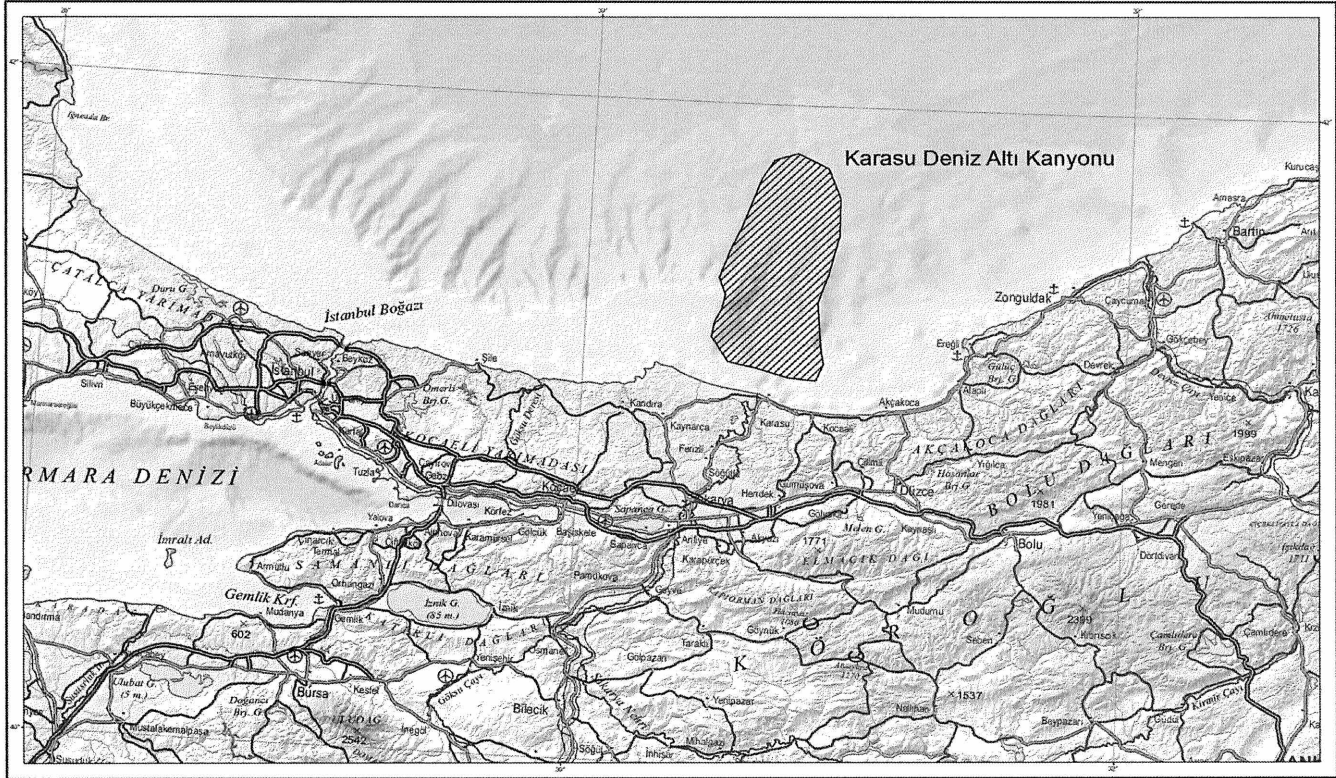
7 Ekim 2022

Recep Tayyip ERDOĞAN
CUMHURBAŞKANI

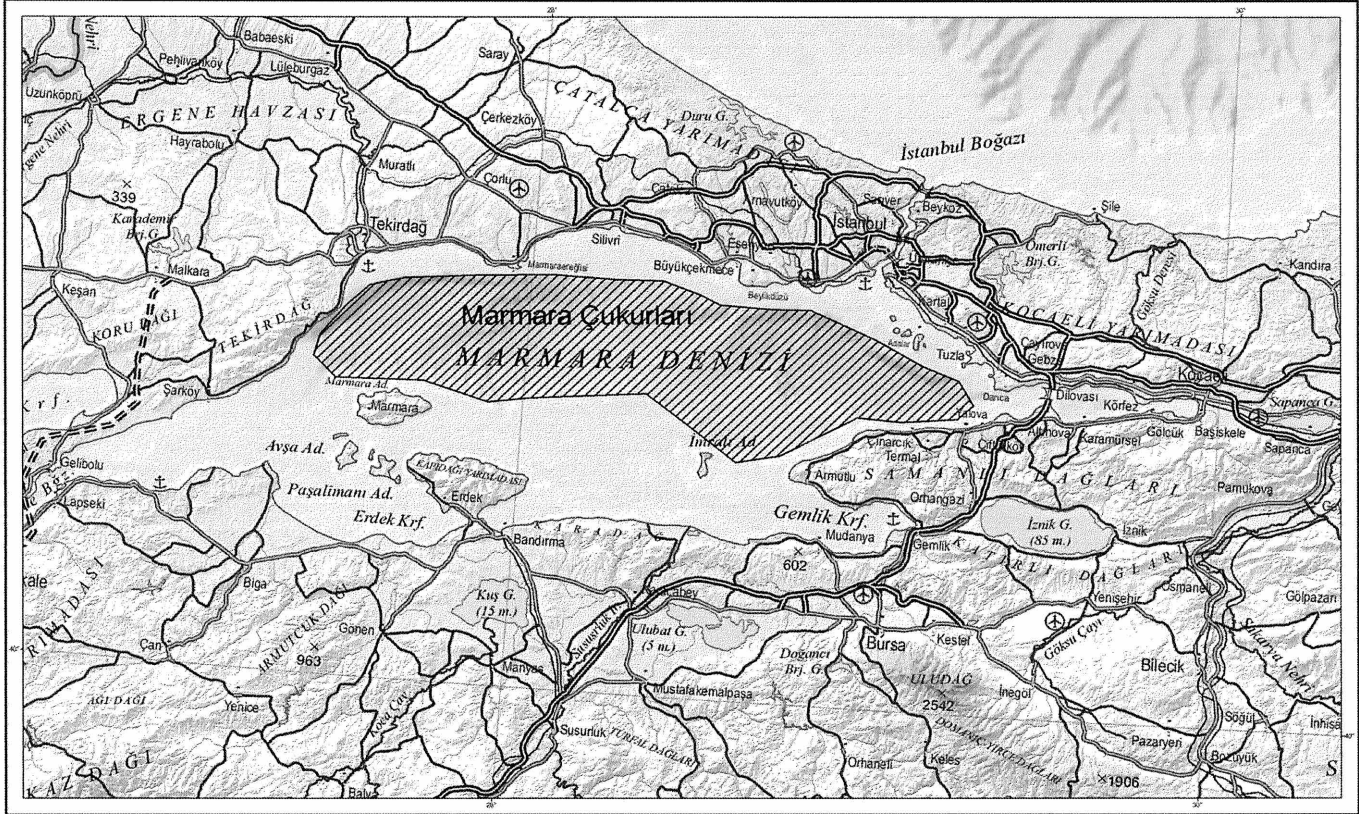
Karaburun ve Boğaziçi Deniz Altı Kanyonları



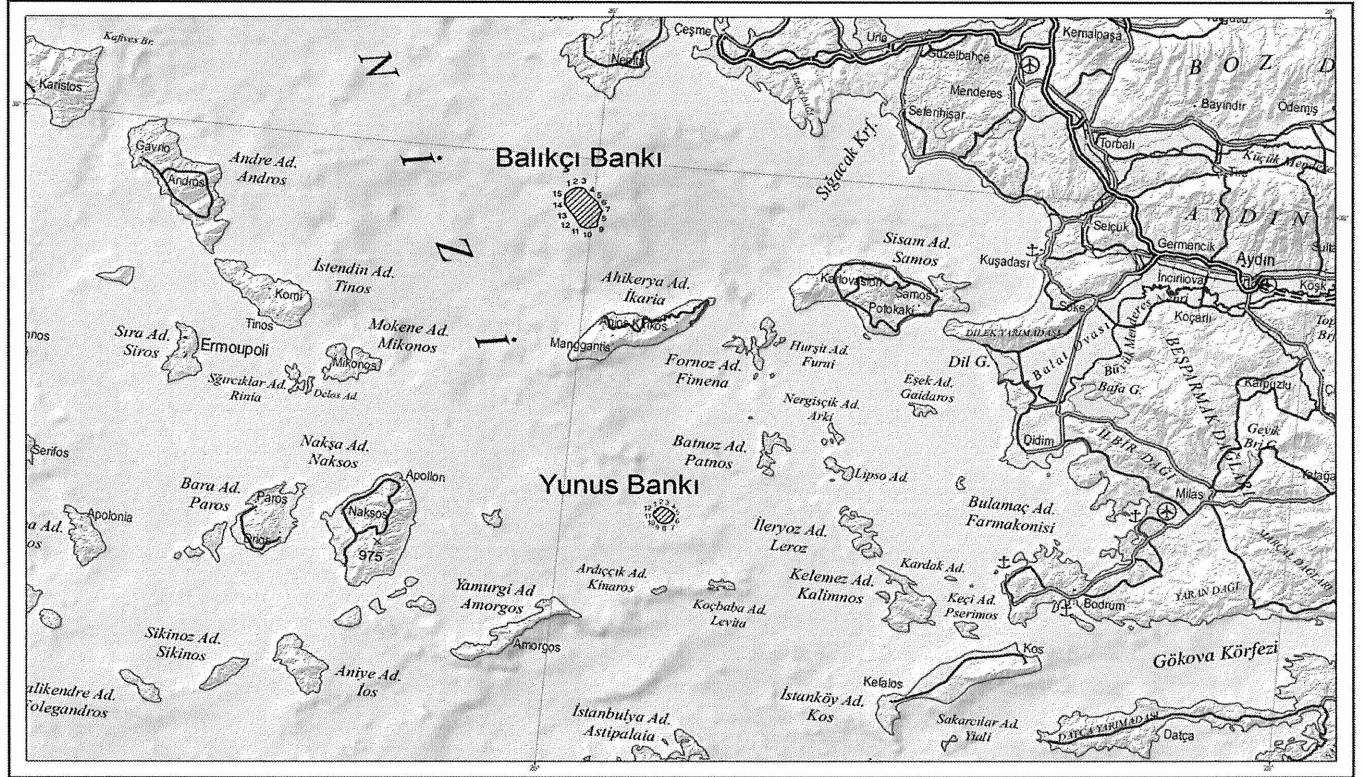
Karasu Deniz Altı Kanyonu



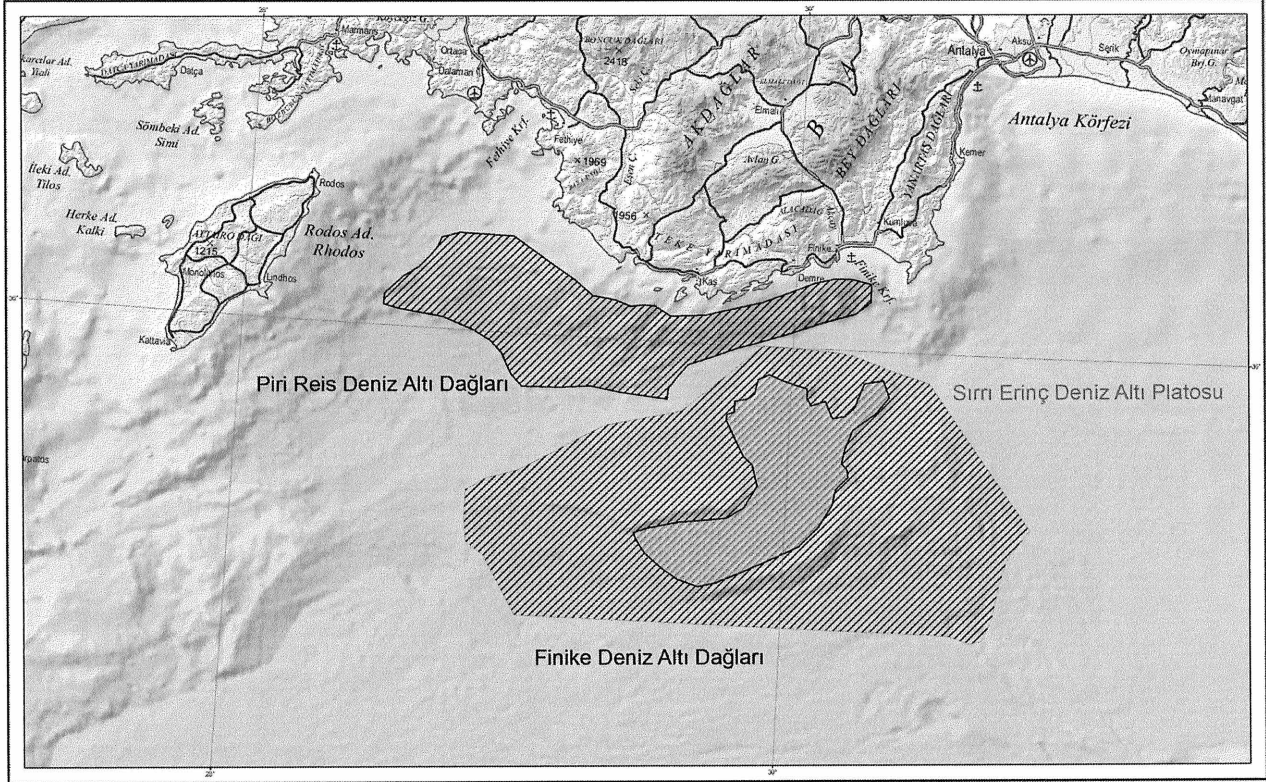
Marmara Çukurları



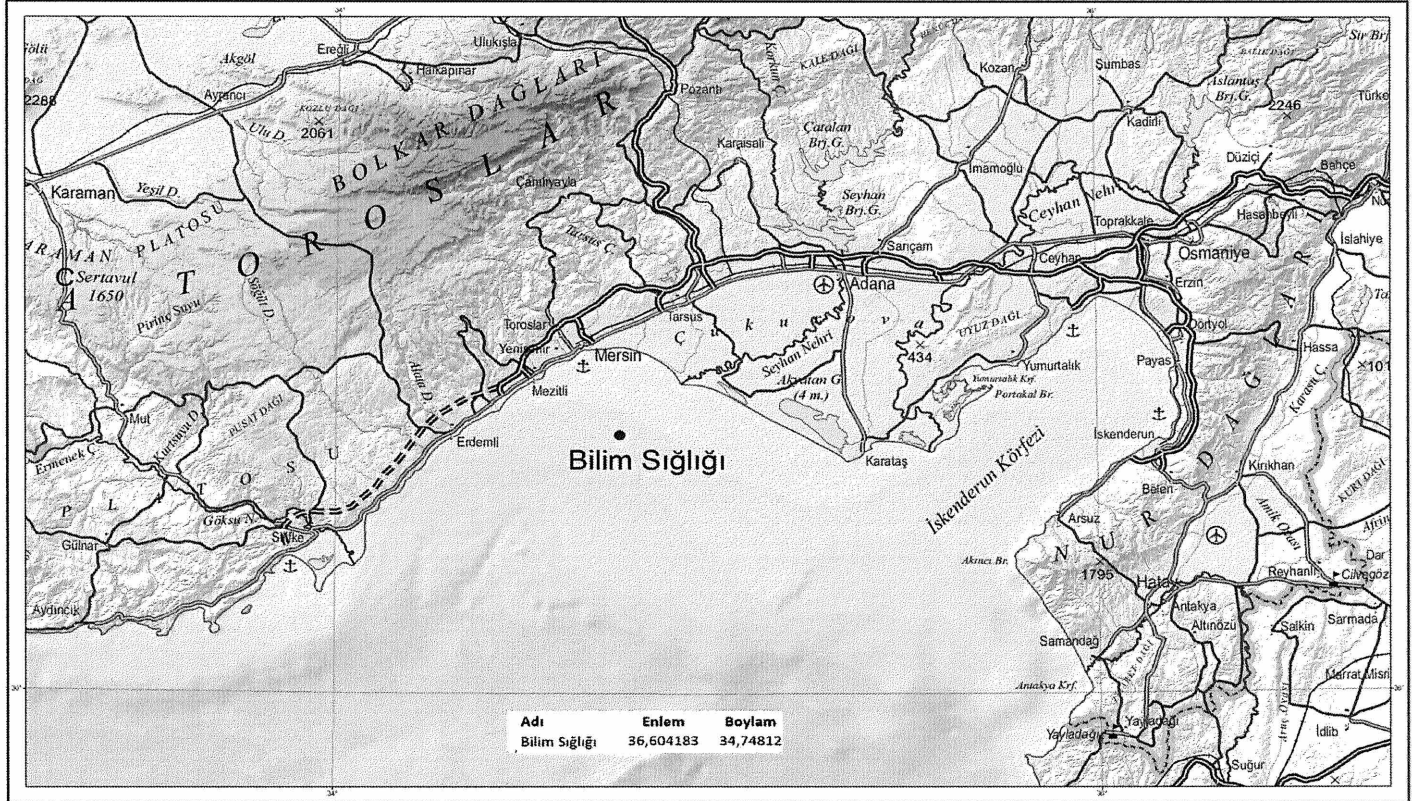
Balıkçı Bankı, Yunus Bankı



Piri Reis Deniz Altı Dağları, Finike Deniz Altı Dağları, Sırrı Erinç Deniz Altı Platosu



Bilim Sıđlıđı



Akdeniz Deniz Altı Dağı

